

# MĚSTSKÝ ÚŘAD VSETÍN

Odbor územního plánování, stavebního řádu a dopravy

Č.j.: MUVS-S 17250/2023/OÚPSŘD-280.4/Mar-7

Oprávněná úřední osoba: Bc. Mareček Libor

Vsetín 02.08.2023

## VEŘEJNÁ VYHLÁŠKA

### Opatření obecné povahy

Městský úřad Vsetín, odbor územního plánování, stavebního řádu a dopravy, jako příslušný orgán státní správy oprávněný ke stanovení přechodné úpravy provozu na silnicích II. a III. tříd, místních komunikací a veřejně příslušných účelových komunikací dle § 77 odst. 1 písm. c) zákona č. 361/2000 Sb., o provozu na pozemních komunikacích, ve znění pozdějších předpisů (dále jen „zákon o provozu na pozemních komunikacích“), ve spojení s § 171 a násl. zákona č. 500/2004 Sb., správní řád, ve znění pozdějších předpisů, (dále jen „správní řád“), na základě návrhu spol. Rallye Zlín spol. s.r.o., IČO 46965564, Hornomlýnská 3715, 760 01 Zlín, doručeného dne 01.08.2023,

#### s t a n o v í

podle ustanovení § 77 odst. 5 zákona o provozu na pozemních komunikacích, přechodnou úpravu provozu na silnicích č. II/437 v uzlovém úseku Hošťálková v k.ú. Jablůnka, Ratiboř u Vsetína a Hošťálková, č. III/43733 v k.ú. Kateřinice u Vsetína a Ratiboř u Vsetína, č. III/05734 v uzlovém úseku Semetín v k.ú. Vsetín a na místních a účelových komunikacích v k.ú. Vsetín, Rokytnice u Vsetína, Hošťálková, Kateřinice u Vsetína a Lhota u Vsetína, za účelem zajištění rychlostních zkoušek „Semetín“, „Troják“ a „Kateřinice“ motoristického podniku „Barum Czech rally Zlín 2023“ ve dnech 19.08.2023 a 20.08.2023. Přechodná úprava provozu bude realizována v rozsahu:

**Svislé dopravní značky č. B 1 Zákaz vjezdu všech vozidel v obou směrech s dodatkovou tabulkou č. E 13 Text nebo symbol, č. IP 10a Slepá pozemní komunikace s dodatkovou tabulkou č. E 3a Vzdálenost, č. IP 11a Parkoviště a dopravní zařízení č. Z 2 Zábrana pro označení uzavírky, které budou umístěny na silnici č. III/43733 v k.ú. Kateřinice u Vsetína a Ratiboř u Vsetína a na místních a účelových komunikacích v k.ú. Kateřinice u Vsetína dne 19.08.2023 v době od 05,36 do 22,20 hod., a to dle grafického návrhu přechodného dopravního značení předloženého žadatelem „RZ 3/6 Kateřinice“.**

**Svislé dopravní značky č. B 1 Zákaz vjezdu všech vozidel v obou směrech s dodatkovou tabulkou č. E 13 Text nebo symbol, č. IP 10a Slepá pozemní komunikace s dodatkovou tabulkou č. E 3a Vzdálenost, č. IP 22 Změna organizace dopravy, č. IS 11b Směrová tabule pro vyznačení objížd'ky a dopravní zařízení č. Z 2 Zábrana pro označení uzavírky, které budou umístěny na silnici č. II/437 v uzlovém úseku Hošťálková v k.ú. Jablůnka, Ratiboř u Vsetína a Hošťálková, a na místních a účelových komunikacích v k.ú. Hošťálková dne 19.08.2023 v době od 06,39 do 21,13 hod., a to dle grafického návrhu přechodného dopravního značení předloženého žadatelem „RZ 4/7 Troják“.**

**Svislé dopravní značky č. B 1 Zákaz vjezdu všech vozidel v obou směrech s dodatkovou tabulkou č. E 13 Text nebo symbol, č. IP 10a Slepá pozemní komunikace s dodatkovou tabulkou č. E 3a Vzdálenost a dopravní zařízení č. Z 2 Zábrana pro označení uzavírky, které budou umístěny na silnici č. III/05734 v uzlovém úseku Semetín v k.ú. Vsetín a na místních a účelových komunikacích v k.ú. Vsetín, Rokytnice u Vsetína, Hošťálková a Lhota u Vsetína dne 20.08.2023 v době od 05,53 do 17,08 hod., a to dle grafického návrhu přechodného dopravního značení předloženého žadatelem „RZ 8/11 Semetín“.**

Při realizaci výše uvedené přechodné úpravy provozu na pozemních komunikacích budou respektovány následující podmínky:

1. SDZ č. IP 22 Změna organizace dopravy bude doplněna na silnici č. II/437 před okružní křižovatkou se silnicí č. I/57 ve směru od Vsetína.
2. Všechny dopravní značky č. B 1 Zákaz vjezdu všech vozidel v obou směrech budou doplněny dopravním zařízením č. Z 2 Zábrana pro označení uzavírky.

3. Všechna místa, kde dojde k uzavírcce provozu, budou obsazena řádně poučenou a označenou pořadatelskou službou.
4. Bude upraveno stávající dopravní značení, které je v rozporu s navrženou přechodnou úpravou.
5. Dopravní značení bude provedeno v souladu s vyhláškou č. 294/2015 Sb., kterou se provádějí pravidla provozu na pozemních komunikacích a dle normy ČSN EN 12899-1,2 Stálé svislé dopravní značení, ve znění novel.
6. Bude užito dopravních značek základního rozměru, retroreflexního provedení. Dopravní značení bude umístěno v souladu s § 62 odst. 2 zákona vždy na červenobíle pruhovaném podpěrném sloupku (stojánku).
7. Způsob umístění dopravních značek musí vyhovovat podmínkám, které stanovují Zásady pro dopravní značení na pozemních komunikacích TP 65 schválených Ministerstvem dopravy ČR pod č.j. 532/2013-120-STSP/1 ze dne 31.07.2013 a Zásady pro označování pracovních míst na pozemních komunikacích TP 66, 3. Vydání, schválených Ministerstvem dopravy ČR pod č.j. 21/2015-120-TN/1 s účinností od 01.04.2015.

### Odůvodnění

Městský úřad Vsetín, odbor územního plánování, stavebního řádu a dopravy, jako příslušný orgán státní správy, obdržel dne 01.08.2023 návrh spol. Rallye Zlín spol. s.r.o., IČO 46965564, Hornomlýnská 3715, 760 01 Zlín, ve věci přechodné úpravy provozu na silnicích č. II/437 v uzlovém úseku Hošťálková v k.ú. Jablůnka, Ratiboř u Vsetína a Hošťálková, č. III/43733 v k.ú. Kateřinice u Vsetína a Ratiboř u Vsetína, č. III/05734 v uzlovém úseku Semetín v k.ú. Vsetín a na místních a účelových komunikacích v k.ú. Vsetín, Rokytnice u Vsetína, Hošťálková, Kateřinice u Vsetína a Lhota u Vsetína. Stanovení přechodné úpravy provozu bylo požadováno za účelem zajištění rychlostních zkoušek „Semetín“, „Troják“ a „Kateřinice“ motoristického podniku „Barum Czech rally Zlín 2023“ ve dnech 19.08.2023 a 20.08.2023.

Návrh stanovení přechodné úpravy provozu na pozemní komunikaci byl projednán s dotčeným orgánem, kterým je Policie České republiky. Ve vyjádření Policie České republiky, krajského ředitelství Policie Zlínského kraje, odboru služby dopravní policie ze dne 21.07.2023 pod č.j. KRPZ-41595-7/ČJ-2023-151506 dotčený orgán souhlasil s navrženým dopravním značením a stanovil podmínky pro jeho provedení.


Městský úřad Vsetín, odbor územního plánování, stavebního řádu a dopravy shledal, že zajištění uvedené sportovní akce umístěním navržených dopravních značek přispěje k zvýšení bezpečnosti a plynulosti provozu na předmětných pozemních komunikacích. Na základě posouzení celé věci dospěl zdejší správní orgán k závěru, že vydá toto opatření obecné povahy, kterým bude stanovena přechodná úprava provozu na výše uvedených pozemních komunikacích, a to z důvodů, které jsou výše uvedeny.

Všechny zákonem požadované podmínky pro stanovení přechodné úpravy provozu na pozemních komunikacích byly splněny.

### Poučení

Podle § 173 odst. 2 správního řádu proti opatření obecné povahy nelze podat opravný prostředek. Podle §77 odst. 5 zákona o provozu na pozemních komunikacích toto opatření obecné povahy nabývá účinnosti pátým dnem po vyvěšení na úřední desce Městského úřadu Vsetín.

**MĚSTSKÝ ÚŘAD VSETÍN**  
ODBOR ÚZEMNÍHO PLÁNOVÁNÍ,  
STAVEBNÍHO ŘÁDU A DOPRAVY

  
Bc. Libor Mareček  
referent odboru územního plánování,  
stavebního řádu a dopravy

**Příloha:** přehledové mapy navrženého dopravního značení „RZ 4/7 Troják“, „RZ 3/6 Kateřinice“ a „RZ 8/11 Semetín“.

---

***Toto opatření obecné povahy se oznamuje veřejnou vyhláškou, která bude vyvěšena na úředních deskách Městského úřadu Vsetín, Obecního úřadu Hošťálková, Obecního úřadu Kateřinice a Obecního úřadu Lhota u Vsetína po dobu 15 dnů a bude zveřejněna též způsobem umožňujícím dálkový přístup.***

Vyvěšeno na úřední desce a zveřejněno způsobem umožňujícím dálkový přístup dne: .....

Sejmuto dne : .....

Vyvěšení a sejmutí a zveřejnění umožňující dálkový přístup provedl: .....  
(razítko, podpis)

#### **Obdrží:**

***Městský úřad Vsetín, odbor vnitřní správy, Svárov 1080, 755 24 Vsetín***

***Obecní úřad Hošťálková, 756 22 Hošťálková 3***

***Obecní úřad Kateřinice, Kateřinice 242, 756 21 Ratiboř***

***Obecní úřad Lhota u Vsetína, Lhota u Vsetína 211, 755 01 Vsetín***

k vyvěšení a podání zprávy odboru územního plánování, stavebního řádu a dopravy o datu vyvěšení a sejmutí opatření obecné povahy, a o zveřejnění způsobem umožňujícím dálkový přístup.

***Rallye Zlín spol. s.r.o., IDDS: tkjv933***

***Ředitelství silnic Zlínského kraje, příspěvková organizace, oddělení majetkové správy, IDDS: jjsbqč***

***Město Vsetín, odbor správy majetku, investic a strategického rozvoje, Svárov č.p. 1080, 755 24 Vsetín***

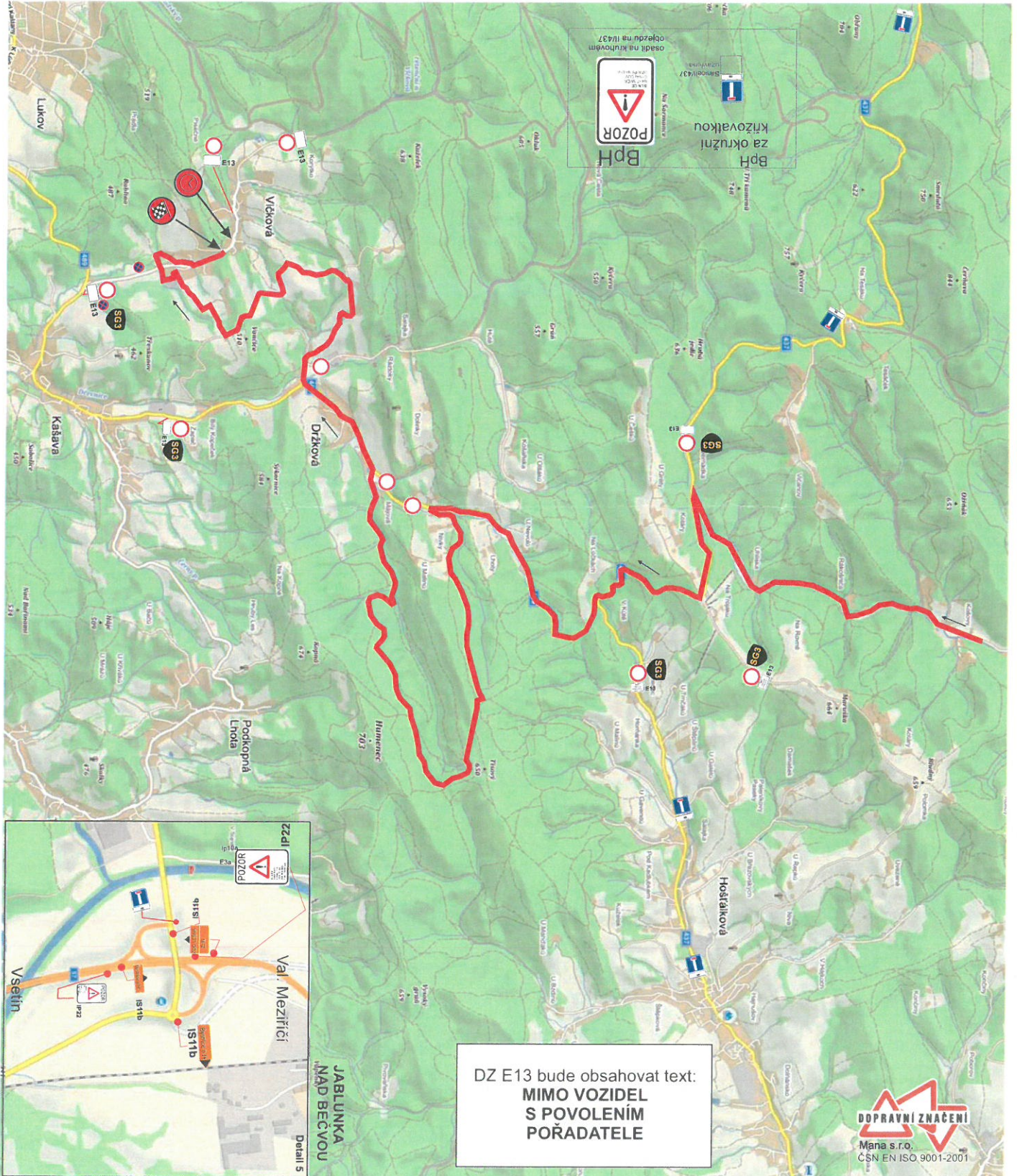
***Magistrát města Zlín, odbor stavebních a dopravních řízení, IDDS: 5ttb7bs***

***Krajské ředitelství policie Zlínského kraje, odbor služby dopravní policie, IDDS: w6thp3w***

#### **Dotčené osoby:**

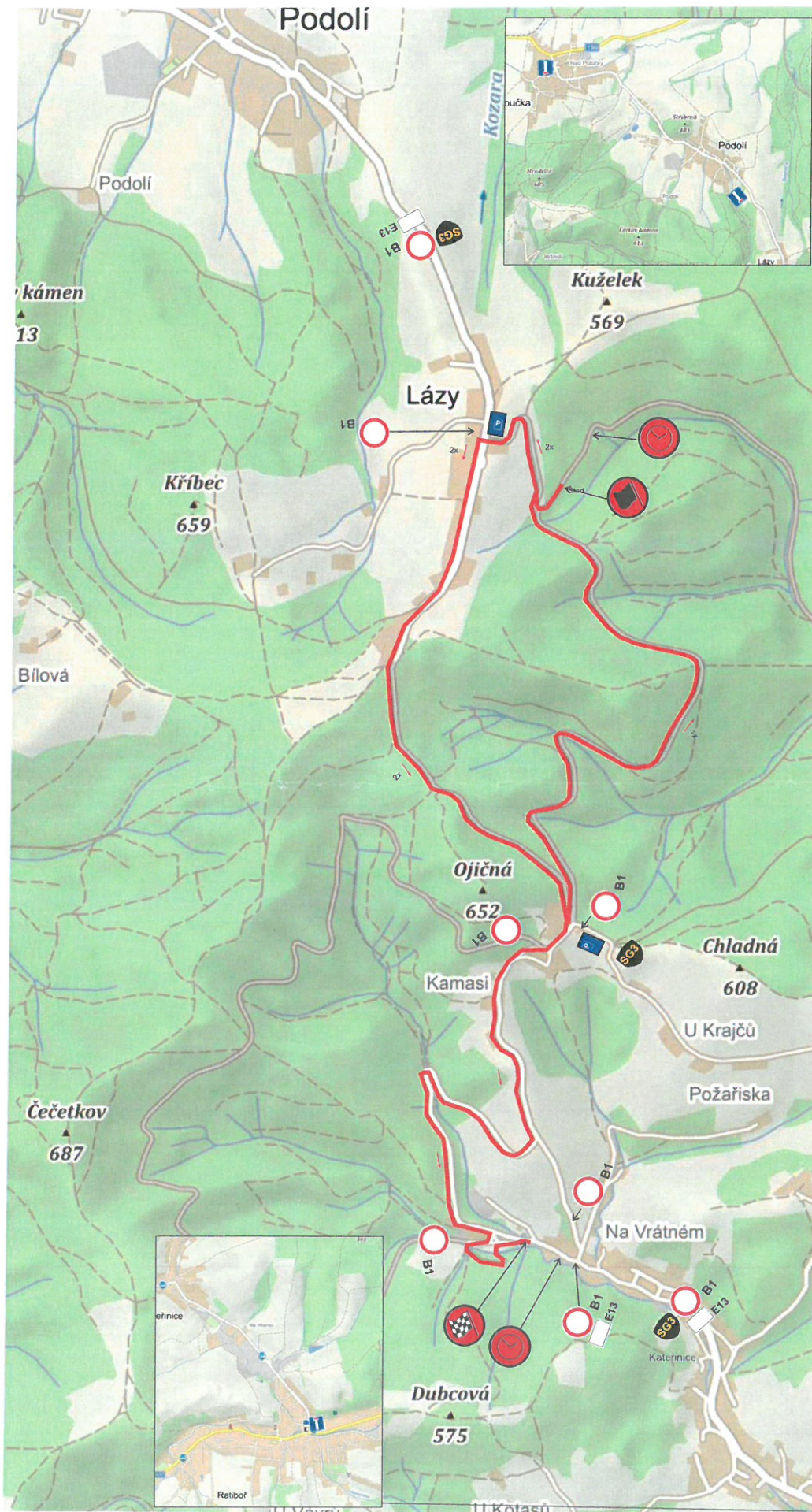
Opatření obecné povahy se oznamuje veřejnou vyhláškou, která bude vyvěšena na úředních deskách Městského úřadu Vsetín, Obecního úřadu Hošťálková, Obecního úřadu Kateřinice a Obecního úřadu Lhota u Vsetína po dobu patnácti dnů a bude zveřejněna též způsobem umožňujícím dálkový přístup.

## Troják 4/7



DZ E13 bude obsahovat text:  
**MIMO VOZIDEL  
S POVOLENÍM  
POŘADATELE**

**DOPRAVNÍ ZNAČENÍ**  
Mana s.r.o.  
ČSN EN ISO 9001-2001



FIA EUROPEAN RALLY CHAMPIONSHIP  
**BARUM CZECH RALLY ZLÍN**  
 RZ 3/6 Kateřinice



**BARUM CZECH RALLY ZLÍN**  
[www.CzechRally.com](http://www.CzechRally.com)



B1  
 osadit na konec  
 obce Mikulůvka  
 u stávkovičky B1 Baťovy  
 lesy

**B1**  
**E13**  
 MIMO VOZIDEL  
 S POVOLENÍM  
 POŘADATELE

