SCHÉMA VYFRÉZOANÉHO ÚSEKU

- délka úseku 3,975 m

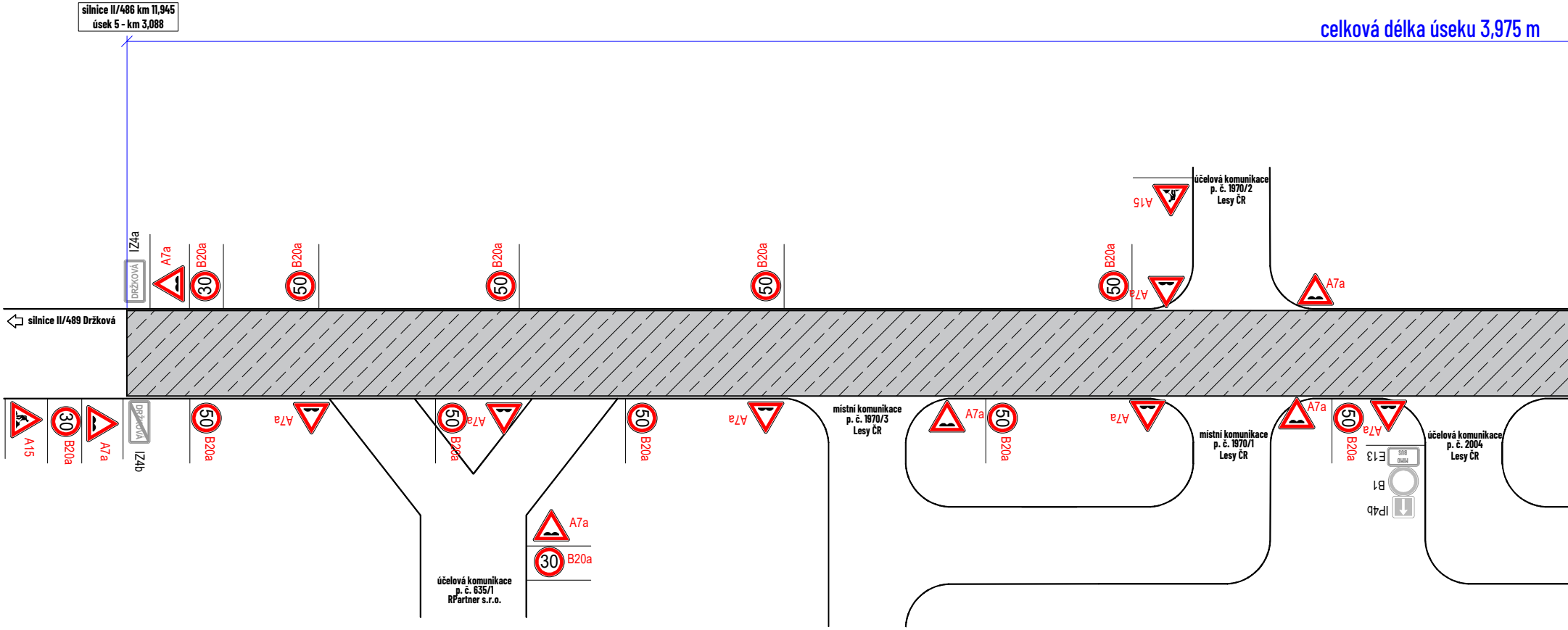
silnice II/486 km 11,945
úsek 5 - km 3,088
celková délka úseku 3,975 m
IZ4a
DRŽKOVÁ
A7a
B20a
30
B20a
50
B20a
50
B20a
50
B20a
50
A7a
A15
účelová komunikace
p. č. 1970/2
Lesy ČR
A7a
silnice II/489 Držková
A15
30
B20a
A7a
IZ4b
50
B20a
A7a
50
B20a
A7a
A7a
30
B20a
účelová komunikace
p. č. 635/1
RPartner s.r.o.
50
B20a
A7a
místní komunikace
p. č. 1970/3
Lesy ČR
A7a
50
B20a
A7a
místní komunikace
p. č. 1970/1
Lesy ČR
A7a
50
B20a
A7a
E13
B1
IP4b
účelová komunikace
p. č. 2004
Lesy ČR

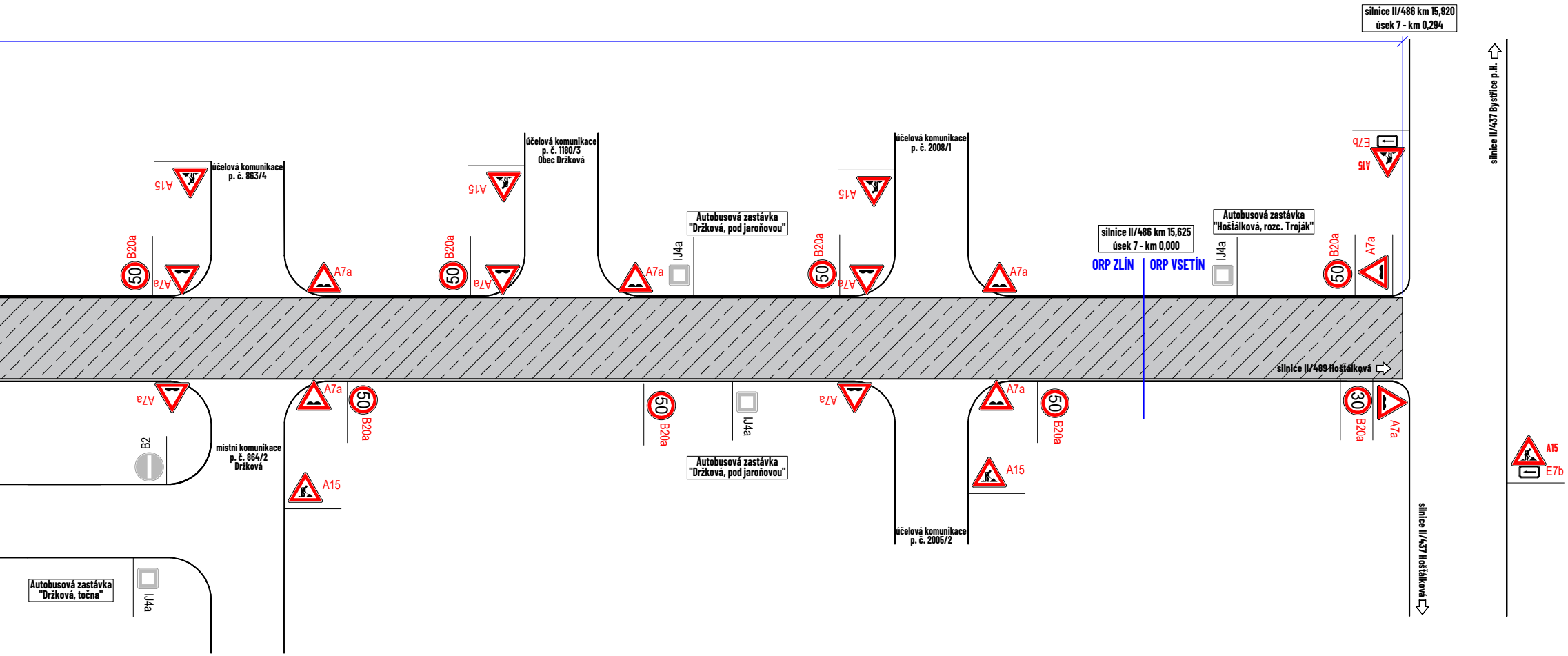
silnice II/486 km 15,920
úsek 7 - km 0,294
silnice II/437 Bystřice p.H.
účelová komunikace
p. č. 863/4
účelová komunikace
p. č. 1180/3
Obec Držková
účelová komunikace
p. č. 2008/1
Autobusová zastávka
"Držková, pod jaroňovou"
silnice II/486 km 15,625
úsek 7 - km 0,000
ORP ZLÍN
ORP VSETÍN
Autobusová zastávka
"Hošťálková, rozc. Troják"
E7b
A15
B20a
A7a
IJ4a
50
silnice II/489 Hošťálková
místní komunikace
p. č. 864/2
Držková
B2
Autobusová zastávka
"Držková, pod jaroňovou"
Autobusová zastávka
"Držková, točna"
účelová komunikace
p. č. 2005/2
30
silnice II/437 Hošťálková
A15
E7b

SCHÉMA PRACOVNÍHO MÍSTA

- silnice II/489, staničení km 15,145 - km 15,920
- délka pracovního místa max. 800 m
- průjezdová šířka 3 m
- autobusová zastávka "Hošťálková, rozc. Troják" dočasně zrušena
- doprava řízena kyvadlově pomocí SSZ
- frézovaní stávajícího povrchu

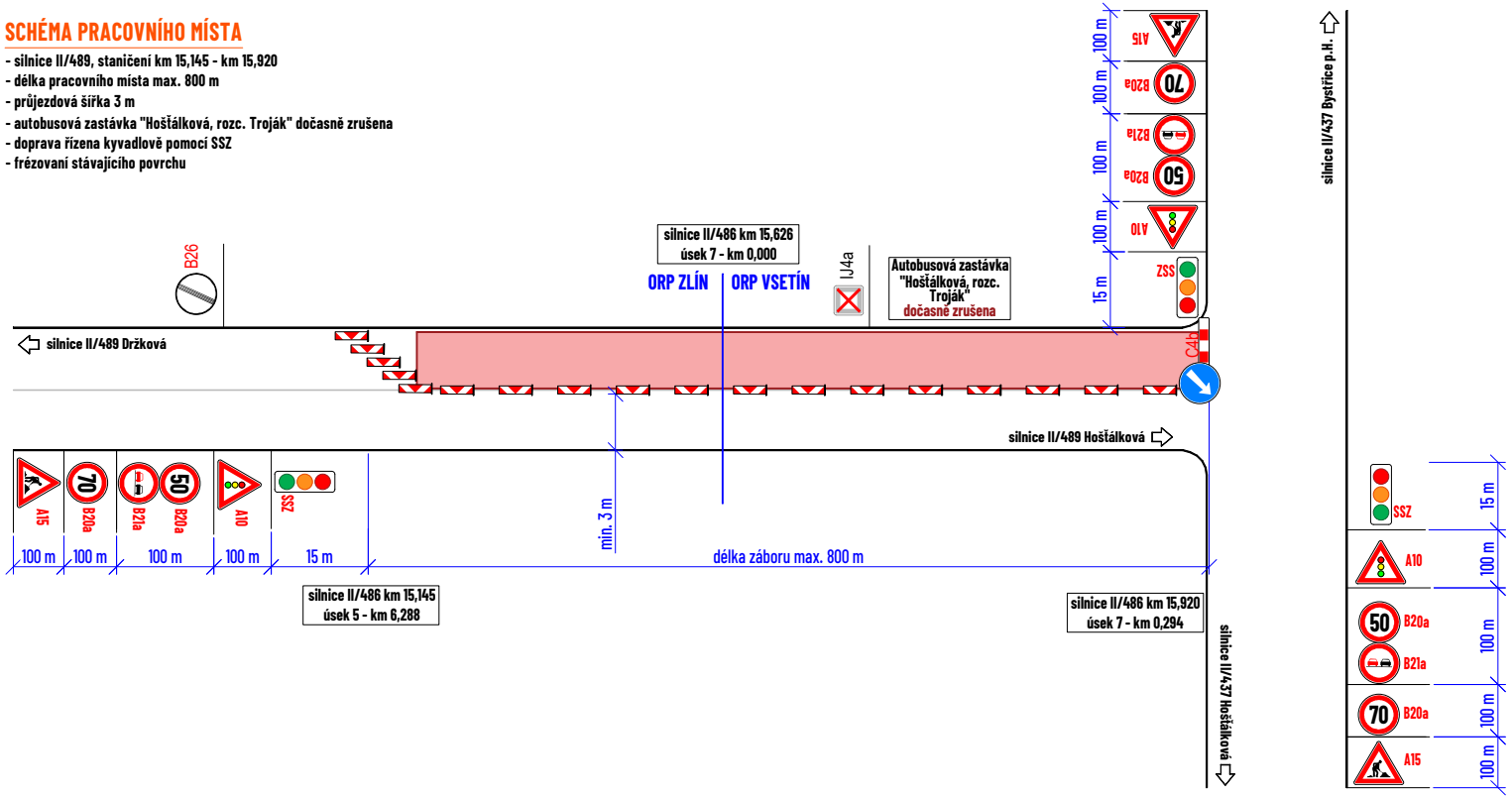
A15
100 m
B20a
100 m
B21a
B20a
100 m
A10
100 m
SSZ
15 m
silnice II/486 km 15,626
úsek 7 - km 0,000
ORP ZLÍN
ORP VSETÍN
IJ4a
Autobusová zastávka "Hošťálková, rozc. Troják" dočasně zrušena
B26
C4b
silnice II/489 Držková
silnice II/489 Hošťálková
min. 3 m
A15
B20a
B21a
B20a
A10
SSZ
100 m
100 m
100 m
100 m
15 m
délka záboru max. 800 m
silnice II/486 km 15,145
úsek 5 - km 6,288
silnice II/486 km 15,920
úsek 7 - km 0,294
silnice II/437 Hošťálková
silnice II/437 Bystřice p.H.
SSZ
15 m
A10
100 m
B20a
B21a
100 m
B20a
100 m
A15
100 m

SCHÉMA PRACOVNÍHO MÍSTA

- silnice II/489, staničení km 14,345 - km 15,145
- délka pracovního místa max. 800 m
- průjezdová šířka 3 m
- doprava řízena kyvadlově pomocí SSZ
- frézovaní stávajícího povrchu
- zrcadlové otočení při práci na opačné straně komunikace

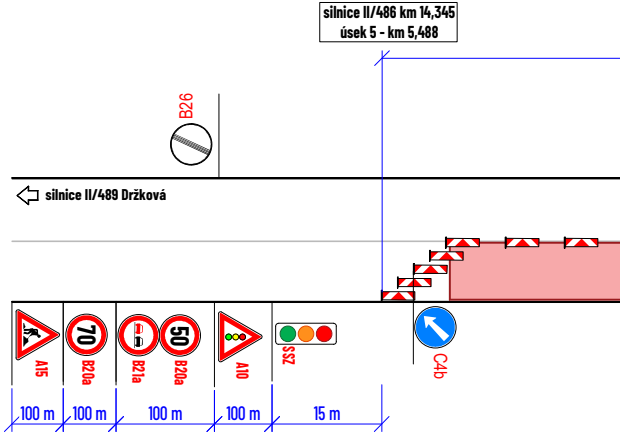
silnice II/486 km 14,345
úsek 5 - km 5,488
B26
silnice II/489 Držková
A15
B20a
B21a
B20a
A10
SSZ
C4b
100 m
100 m
100 m
100 m
15 m

SCHÉMA PRACOVNÍHO MÍSTA

- silnice II/489, staničení km 15,145 - km 15,920
- délka pracovního místa max. 800 m
- průjezdová šířka 3 m
- autobusová zastávka "Hošťálková, rozc. Troják" dočasně zrušena
- doprava řízena kyvadlově pomocí SSZ
- frézovaní stávajícího povrchu

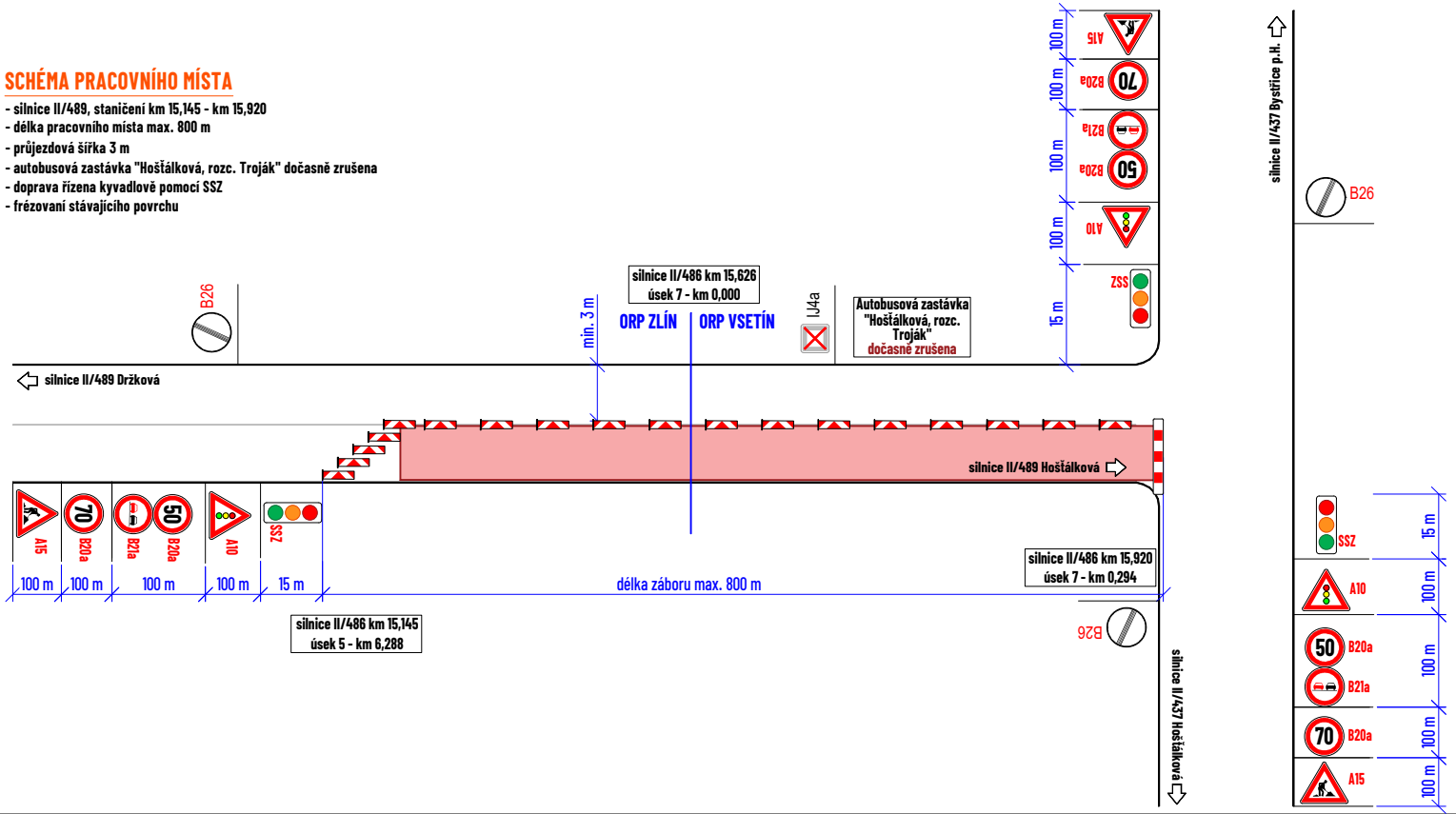
A15
100 m
B20a
100 m
B21a
B20a
100 m
A10
100 m
SSZ
15 m
B26
min. 3 m
silnice II/486 km 15,626
úsek 7 - km 0,000
ORP ZLÍN
ORP VSETÍN
IJ4a
Autobusová zastávka "Hošťálková, rozc. Troják" dočasně zrušena
silnice II/489 Držková
silnice II/489 Hošťálková
A15
B20a
B21a
B20a
A10
SSZ
100 m
100 m
100 m
100 m
15 m
délka záboru max. 800 m
silnice II/486 km 15,145
úsek 5 - km 6,288
silnice II/486 km 15,920
úsek 7 - km 0,294
B26
silnice II/437 Hošťálková
silnice II/437 Bystřice p.H.
B26
SSZ
15 m
A10
100 m
B20a
B21a
100 m
B20a
100 m
A15
100 m

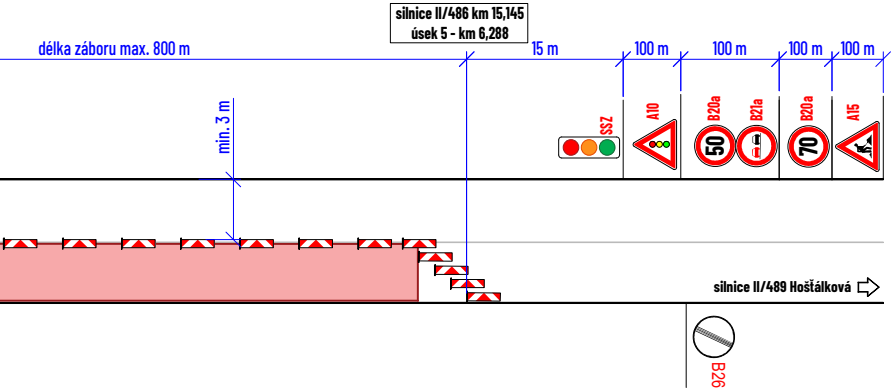
silnice II/486 km 15,145
úsek 5 - km 6,288
délka záboru max. 800 m
15 m
100 m
100 m
100 m
100 m
min. 3 m
SSZ
A10
B20a
B21a
B20a
A15
50
70
silnice II/489 Hošťálková
B26

SCHÉMA PRACOVNÍHO MÍSTA

- silnice II/489, staničení km 13,545 - km 14,345
- délka pracovního místa 800 m
- průjezdová šířka 3 m
- autobusová zastávka "Držková, pod Jaroňovou" bude obslužna
- doprava řízena kyvadlově pomocí SSZ
- frézování stávajícího povrchu

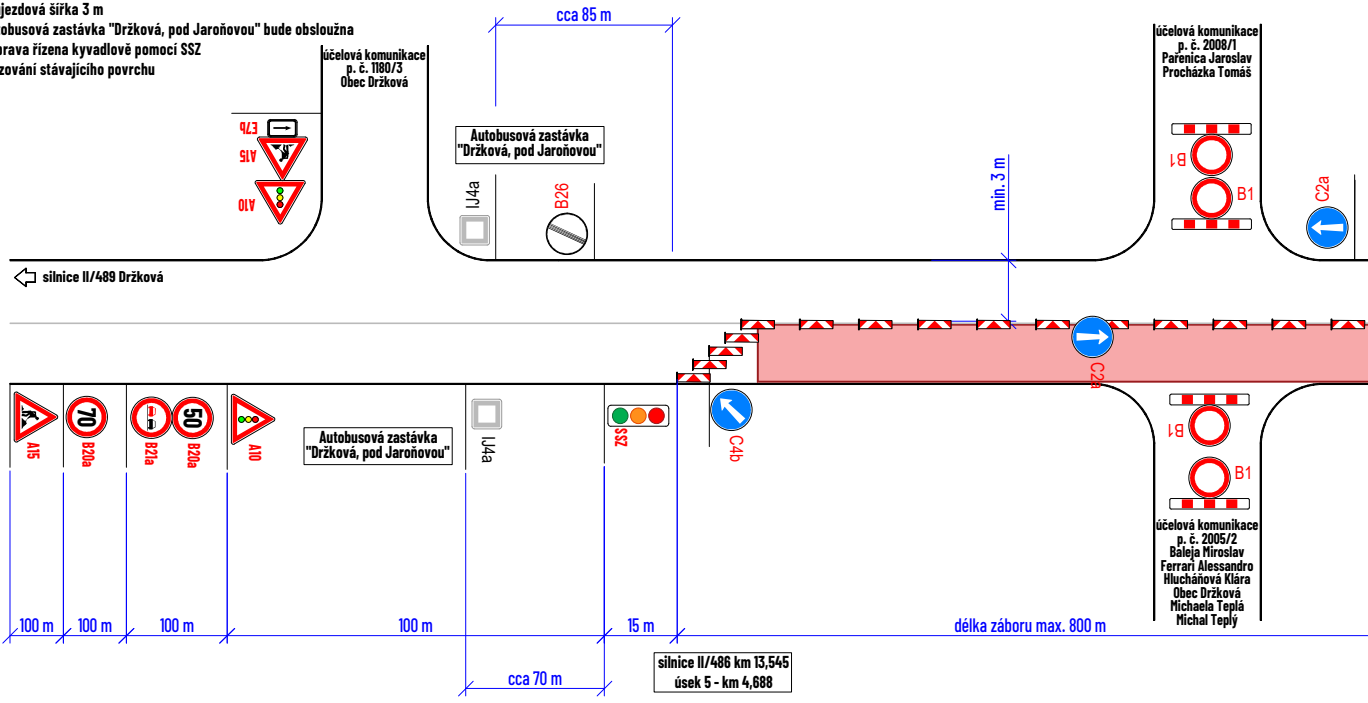
cca 85 m
účelová komunikace
p. č. 1180/3
Obec Držková
E7b
A15
A10
Autobusová zastávka
"Držková, pod Jaroňovou"
IJ4a
B26
min. 3 m
účelová komunikace
p. č. 2008/1
Pařenica Jaroslav
Procházka Tomáš
B1
B1
C2a
silnice II/489 Držková
C2a
A15
70
B20a
B21a
50
B20a
A10
Autobusová zastávka
"Držková, pod Jaroňovou"
IJ4a
SSZ
C4b
B1
B1
účelová komunikace
p. č. 2005/2
Baleja Miroslav
Ferrari Alessandro
Hlucháňová Klára
Obec Držková
Michaela Teplá
Michal Teplý
100 m
100 m
100 m
100 m
15 m
délka záboru max. 800 m
cca 70 m
silnice II/486 km 13,545
úsek 5 - km 4,688

SCHÉMA PRACOVNÍHO MÍSTA

- silnice II/489, staničení km 13,545 - km 14,345
- délka pracovního místa 800 m
- průjezdová šířka 3 m
- autobusová zastávka "Držková, pod Jaroňovou" bude obslužna
- doprava řízena kyvadlově pomocí SSZ
- frézování stávajícího povrchu

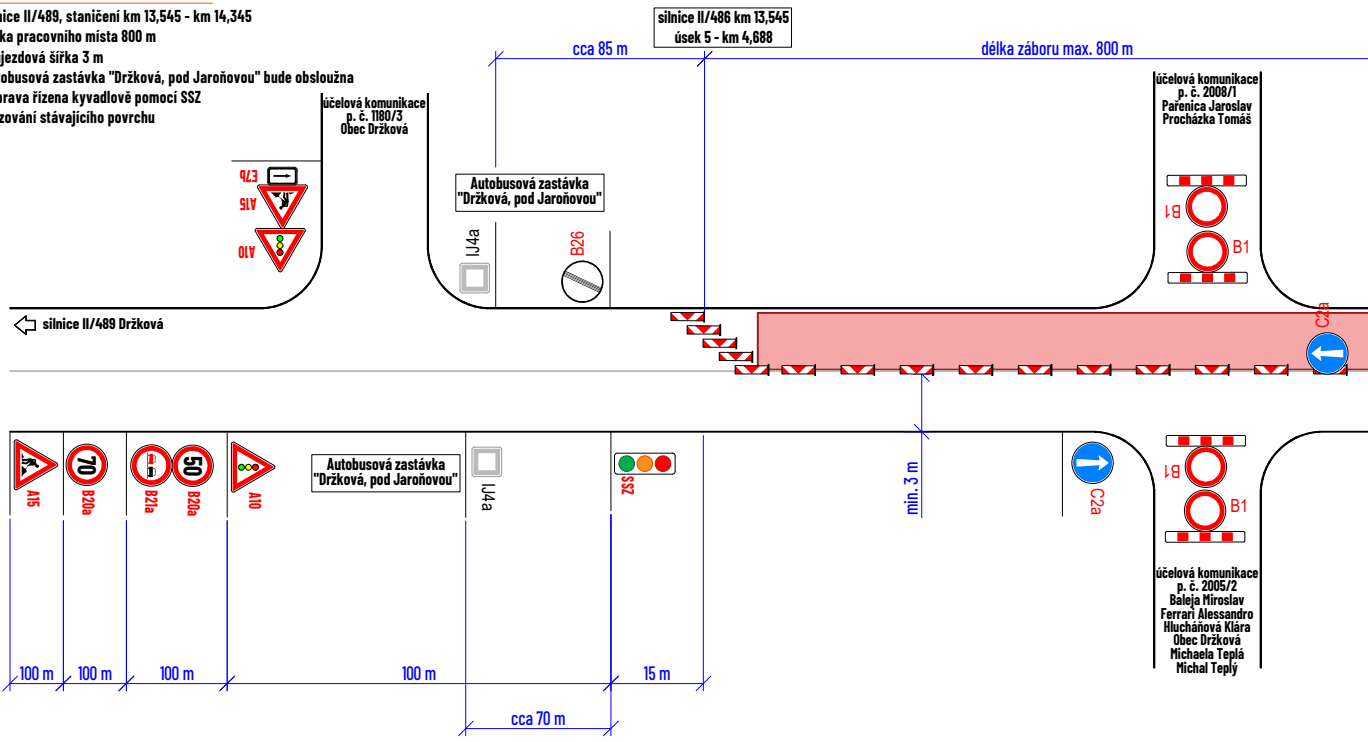
silnice II/486 km 13,545
úsek 5 - km 4,688
cca 85 m
délka záboru max. 800 m
účelová komunikace
p. č. 1180/3
Obec Držková
E7b
A15
A10
Autobusová zastávka
"Držková, pod Jaroňovou"
IJ4a
B26
účelová komunikace
p. č. 2008/1
Pařenica Jaroslav
Procházka Tomáš
B1
B1
C2a
silnice II/489 Držková
A15
70
B20a
B21a
50
B20a
A10
Autobusová zastávka
"Držková, pod Jaroňovou"
IJ4a
SSZ
min. 3 m
C2a
B1
B1
účelová komunikace
p. č. 2005/2
Baleja Miroslav
Ferrari Alessandro
Hlucháňová Klára
Obec Držková
Michaela Teplá
Michal Teplý
100 m
100 m
100 m
100 m
15 m
cca 70 m

SCHÉMA PRACOVNÍHO MÍSTA

- silnice II/489, staničení km 12,745 - km 13,545
- délka pracovního místa 800 m
- průjezdová šířka 3 m
- doprava řízena kyvadlově pomocí SSZ
- autobusová zastávka "Držková, pod Jaroňovou" dočasně zrušena
- frézování stávajícího povrchu
- zákaz vjezdu na účelovou komunikaci p.č. 2004 bude platný pouze v době asfaltování v místě sjezdu a to pouze na dobu nezbytně nutnou, v této době bude autobusová zastávka "Držková, točna" dočasně zrušena

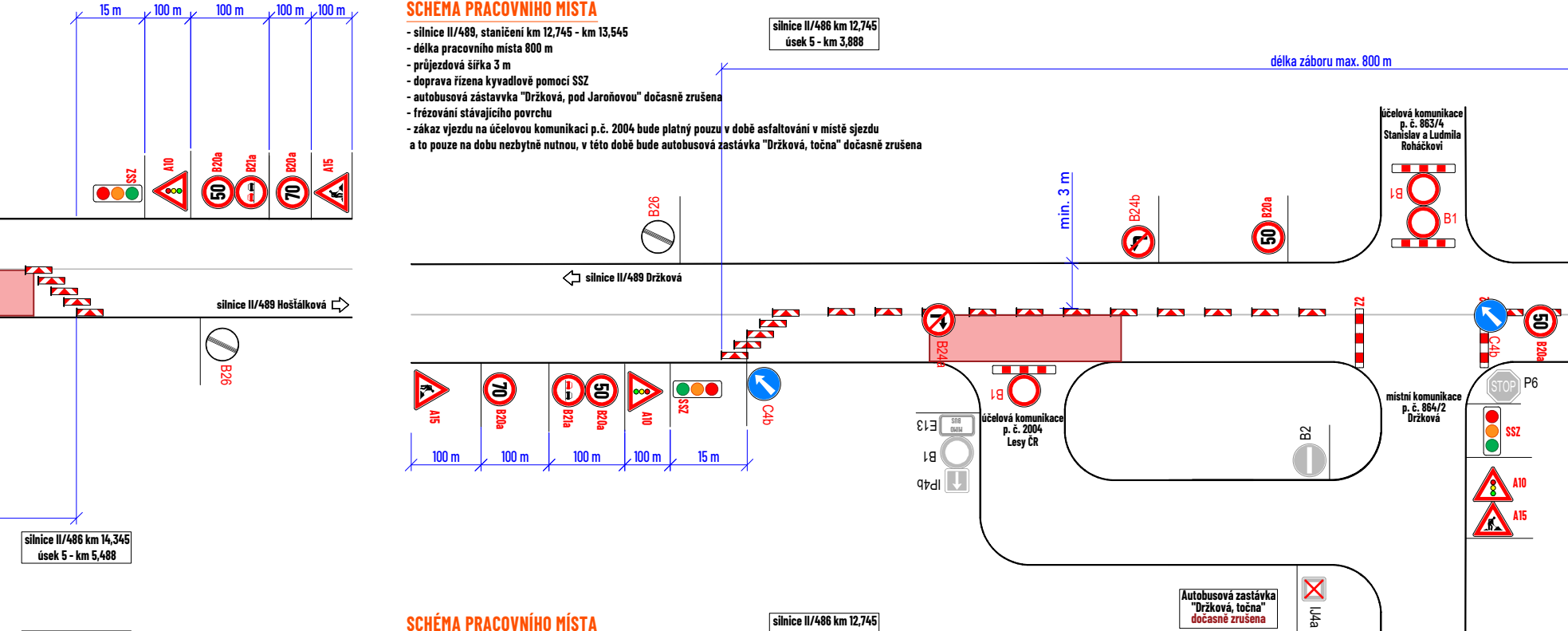
15 m
100 m
100 m
100 m
100 m
SSZ
A10
B20a
50
B21a
B20a
70
A15
silnice II/489 Hošťálková
B26
silnice II/486 km 14,345
úsek 5 - km 5,488
silnice II/486 km 12,745
úsek 5 - km 3,888
délka záboru max. 800 m
účelová komunikace
p. č. 863/4
Stanislav a Ludmila
Roháčkovi
B1
B1
B26
min. 3 m
B24b
B20a
50
silnice II/489 Držková
B24a
Z2
C4b
B20a
50
A15
70
B20a
B21a
50
B20a
A10
SSZ
C4b
100 m
100 m
100 m
100 m
15 m
B1
E13
B1
IP4b
účelová komunikace
p. č. 2004
Lesy ČR
B2
místní komunikace
p. č. 864/2
Držková
STOP
P6
SSZ
A10
A15
Autobusová zastávka
"Držková, točna"
dočasně zrušena
IJ4a

SCHÉMA PRACOVNÍHO MÍSTA

- silnice II/489, staničení km 12,745 - km 13,545
- délka pracovního místa 800 m
- průjezdová šířka 3 m
- doprava řízena kyvadlově pomocí SSZ
- autobusová zastávka "Držková, pod Jaroňovou" dočasně zrušena
- frézování stávajícího povrchu
- oboustranný zákaz vjezdu do lokality Nivky bude platný pouze v době asfaltování v místě křížení a to pouze na dobu nezbytně nutnou, v této době bude autobusová zastávka "Držková, točna" dočasně zrušena

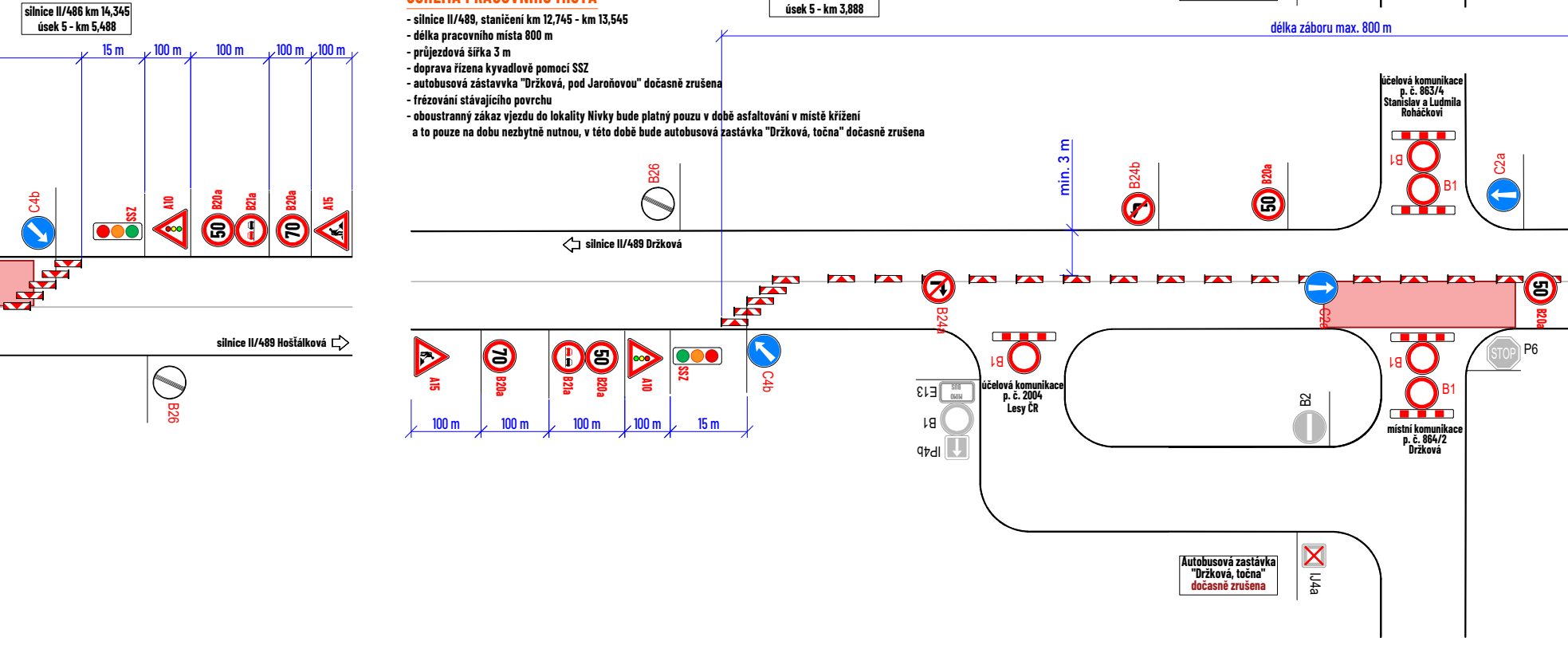
silnice II/486 km 14,345
úsek 5 - km 5,488
15 m
100 m
100 m
100 m
100 m
C4b
SSZ
A10
B20a
50
B21a
B20a
70
A15
silnice II/489 Hošťálková
B26
silnice II/486 km 12,745
úsek 5 - km 3,888
délka záboru max. 800 m
účelová komunikace
p. č. 863/4
Stanislav a Ludmila
Roháčkovi
B1
B1
C2a
B26
min. 3 m
B24b
B20a
50
silnice II/489 Držková
B24a
C2a
B20a
50
A15
70
B20a
B21a
50
B20a
A10
SSZ
C4b
100 m
100 m
100 m
100 m
15 m
B1
E13
B1
IP4b
účelová komunikace
p. č. 2004
Lesy ČR
B2
B1
B1
místní komunikace
p. č. 864/2
Držková
STOP
P6
Autobusová zastávka
"Držková, točna"
dočasně zrušena
IJ4a

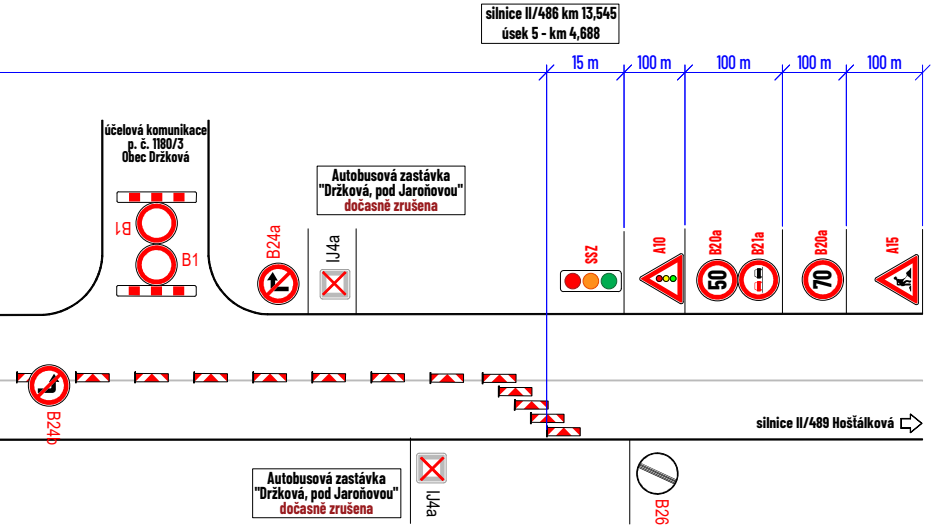
silnice II/486 km 13,545
úsek 5 - km 4,688
15 m
100 m
100 m
100 m
100 m
účelová komunikace
p. č. 1180/3
Obec Držková
B1
B1
Autobusová zastávka
"Držková, pod Jaroňovou"
dočasně zrušena
B24a
IJ4a
SSZ
A10
B20a
50
B21a
B20a
70
A15
B24b
silnice II/489 Hošťálková
Autobusová zastávka
"Držková, pod Jaroňovou"
dočasně zrušena
IJ4a
B26

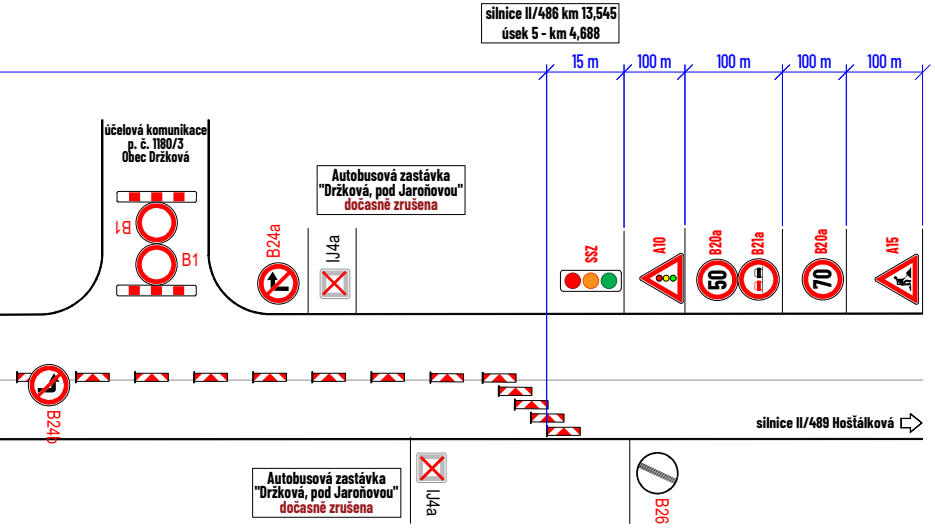
silnice II/486 km 13,545
úsek 5 - km 4,688
15 m
100 m
100 m
100 m
100 m
účelová komunikace
p. č. 1180/3
Obec Držková
B1
B1
Autobusová zastávka
"Držková, pod Jaroňovou"
dočasně zrušena
B24a
IJ4a
SSZ
A10
B20a
50
B21a
B20a
70
A15
B24b
silnice II/489 Hošťálková
Autobusová zastávka
"Držková, pod Jaroňovou"
dočasně zrušena
IJ4a
B26

SCHÉMA PRACOVNÍHO MÍSTA

- silnice II/489, staničení km 12,745 - km 13,545
- délka pracovního místa 800 m
- průjezdová šířka 3 m
- autobusová zastávka "Držková, pod Jaroňovou" dočasně zrušena
- doprava řízena kyvadlově pomocí SSZ
- frézování stávajícího povrchu

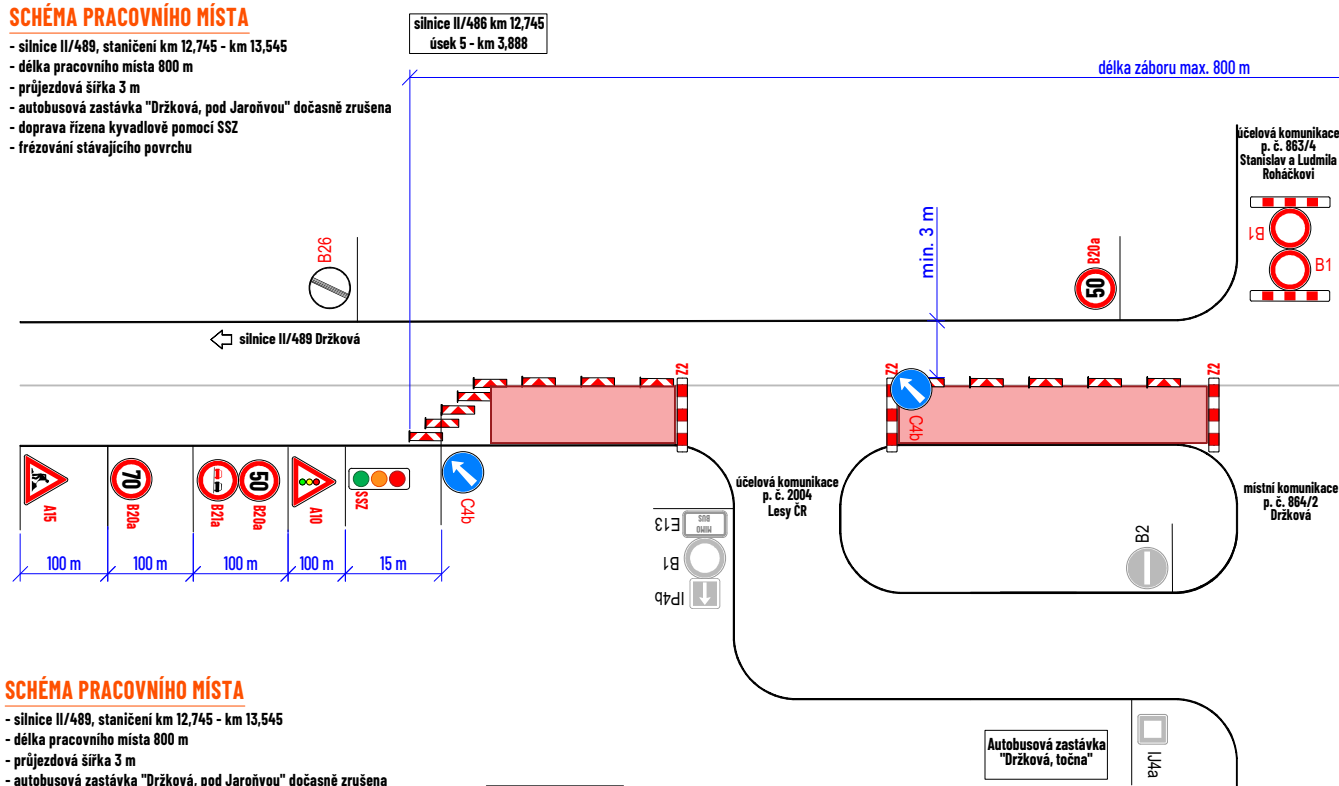
silnice II/486 km 12,745
úsek 5 - km 3,888
délka záboru max. 800 m
účelová komunikace
p. č. 863/4
Stanislav a Ludmila
Roháčkovi
B1
B1
min. 3 m
B20a
50
B26
silnice II/489 Držková
Z2
Z2
Z2
C4b
A15
B20a
70
B21a
B20a
50
A10
SSZ
C4b
100 m
100 m
100 m
100 m
15 m
E13
B1
IP4b
účelová komunikace
p. č. 2004
Lesy ČR
místní komunikace
p. č. 864/2
Držková
B2
Autobusová zastávka
"Držková, točna"
IJ4a

SCHÉMA PRACOVNÍHO MÍSTA

- silnice II/489, staničení km 12,745 - km 13,545
- délka pracovního místa 800 m
- průjezdová šířka 3 m
- autobusová zastávka "Držková, pod Jaroňovou" dočasně zrušena
- doprava řízena kyvadlově pomocí SSZ
- frézování stávajícího povrchu

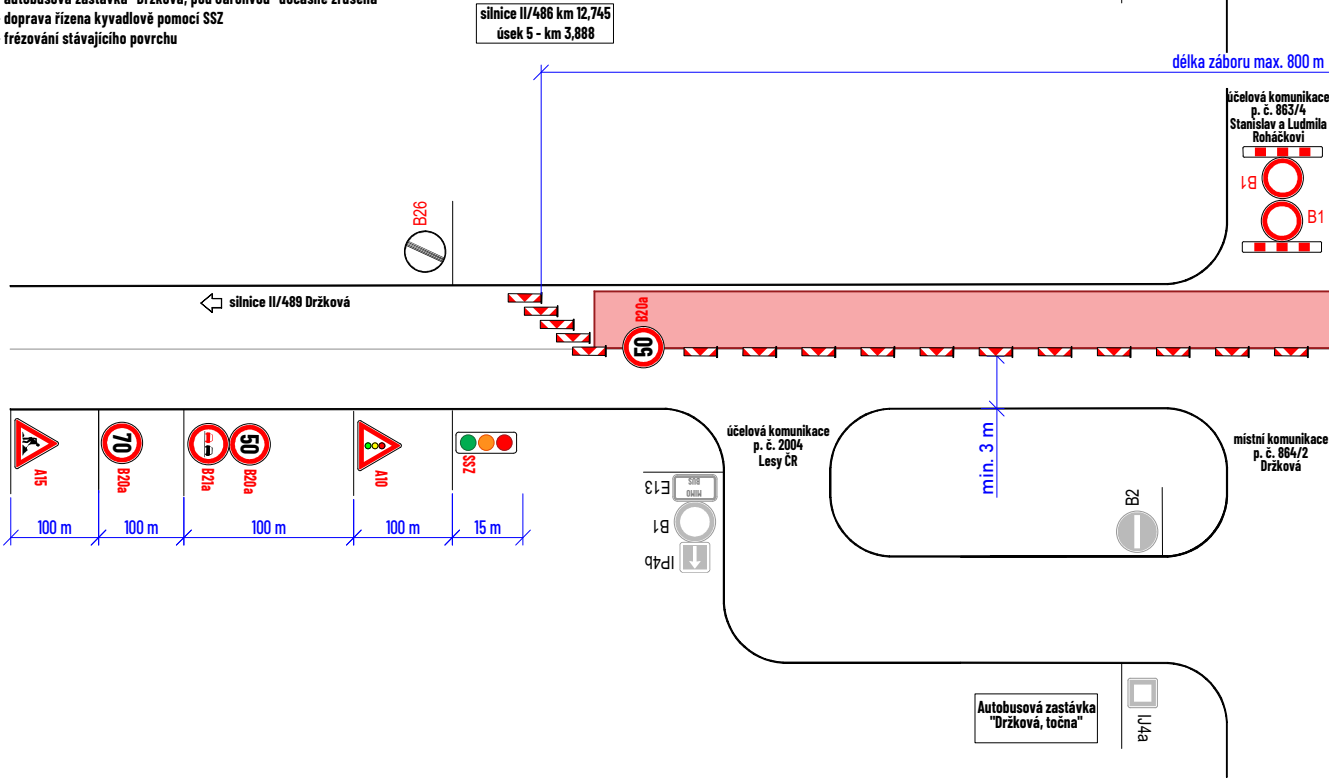
silnice II/486 km 12,745
úsek 5 - km 3,888
délka záboru max. 800 m
účelová komunikace
p. č. 863/4
Stanislav a Ludmila
Roháčkovi
B1
B1
B26
silnice II/489 Držková
B20a
50
min. 3 m
A15
B20a
70
B21a
B20a
50
A10
SSZ
100 m
100 m
100 m
100 m
15 m
E13
B1
IP4b
účelová komunikace
p. č. 2004
Lesy ČR
místní komunikace
p. č. 864/2
Držková
B2
Autobusová zastávka
"Držková, točna"
IJ4a

SCHÉMA PRACOVNÍHO MÍSTA

- silnice II/489, staničení km 12,445 - km 12,745
- délka pracovního místa 500 m
- průjezdová šířka 3 m
- doprava řízena kyvadlově pomocí SSZ
- frézovaní stávajícího povrchu

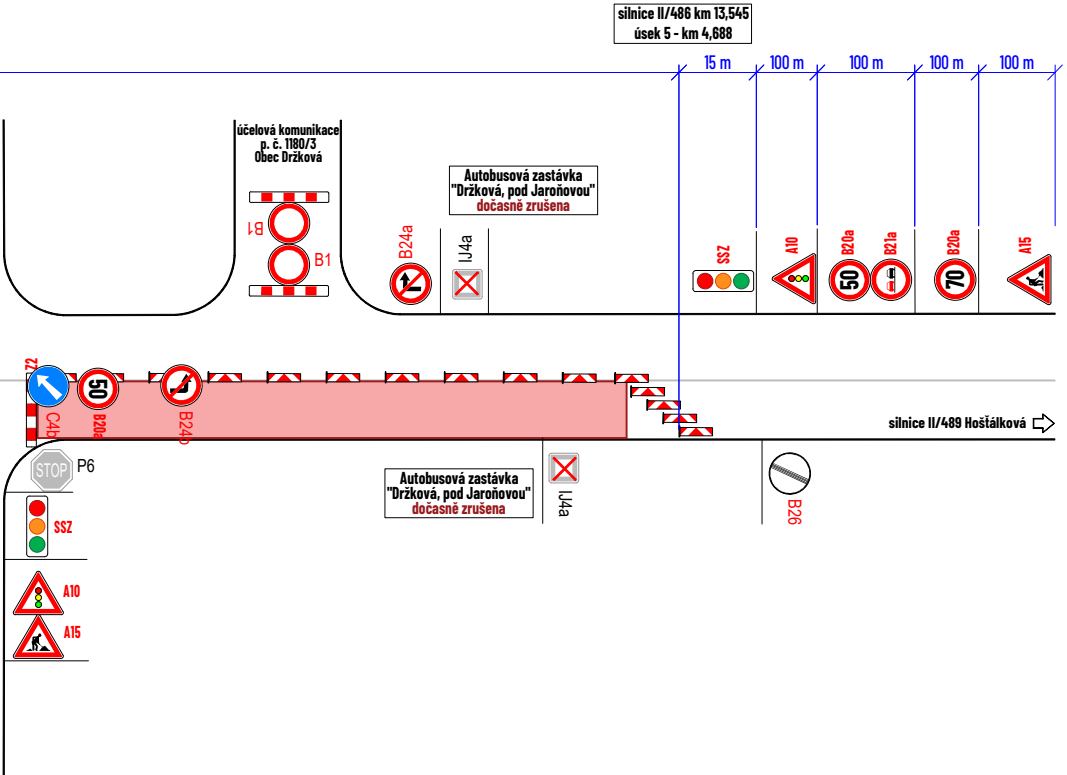
silnice II/486 km 13,545
úsek 5 - km 4,688
15 m
100 m
100 m
100 m
100 m
účelová komunikace
p. č. 1180/3
Obec Držková
B1
B1
Autobusová zastávka
"Držková, pod Jaroňovou"
dočasně zrušena
B24a
IJ4a
SSZ
A10
B20a
50
B21a
B20a
70
A15
Z2
C4b
50
B20a
B24b
silnice II/489 Hoštálková
STOP
P6
SSZ
Autobusová zastávka
"Držková, pod Jaroňovou"
dočasně zrušena
IJ4a
B26
A10
A15

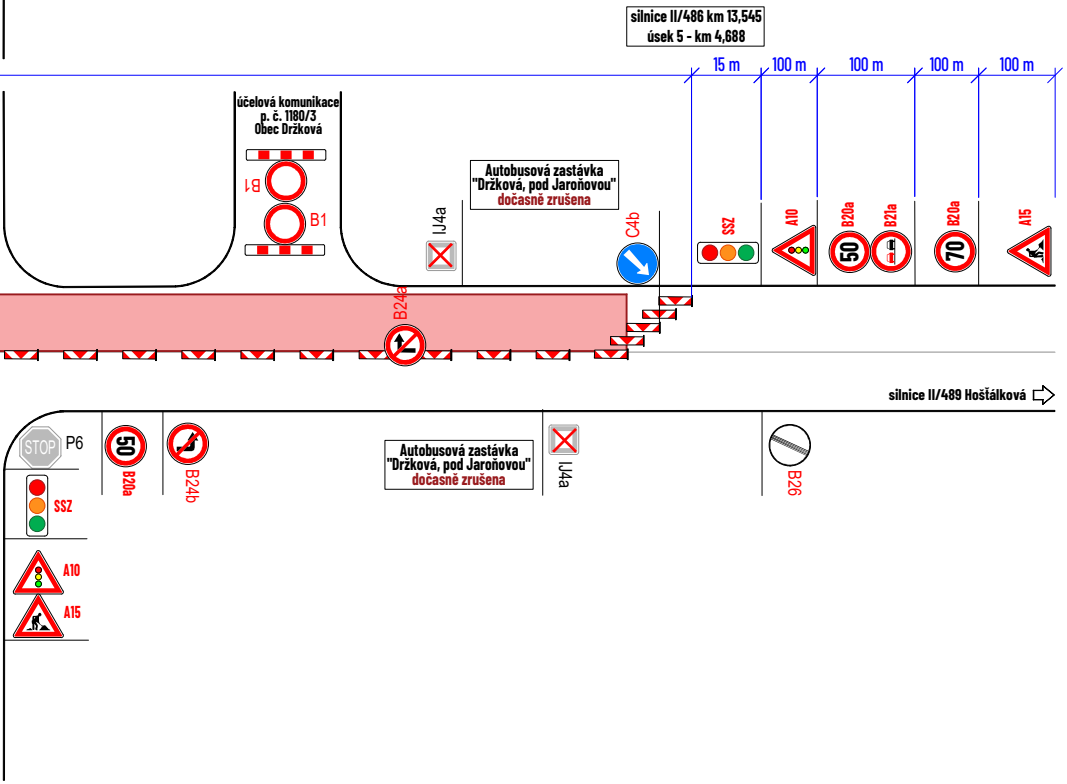
silnice II/486 km 13,545
úsek 5 - km 4,688
15 m
100 m
100 m
100 m
100 m
účelová komunikace
p. č. 1180/3
Obec Držková
B1
B1
IJ4a
Autobusová zastávka
"Držková, pod Jaroňovou"
dočasně zrušena
C4b
SSZ
A10
B20a
50
B21a
B20a
70
A15
B24a
silnice II/489 Hoštálková
STOP
P6
50
B20a
B24b
Autobusová zastávka
"Držková, pod Jaroňovou"
dočasně zrušena
IJ4a
B26
SSZ
A10
A15

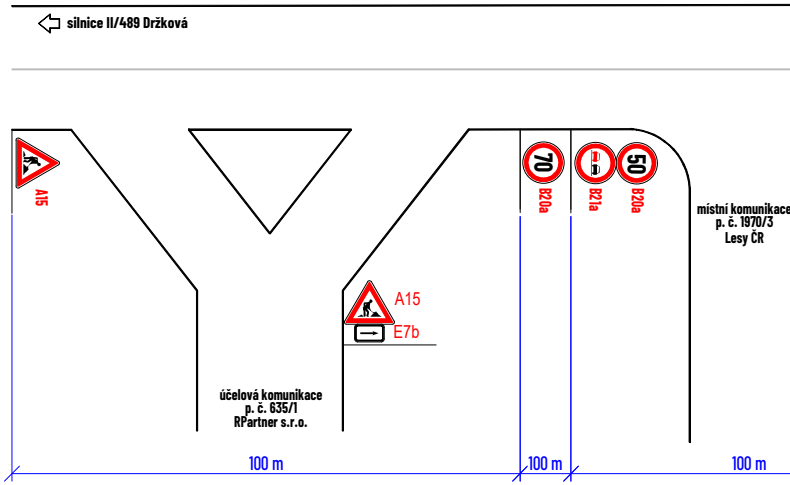
silnice II/489 Držková
A15
70
B20a
B21a
50
B20a
místní komunikace
p. č. 1970/3
Lesy ČR
A15
E7b
účelová komunikace
p. č. 635/1
RPartner s.r.o.
100 m
100 m
100 m

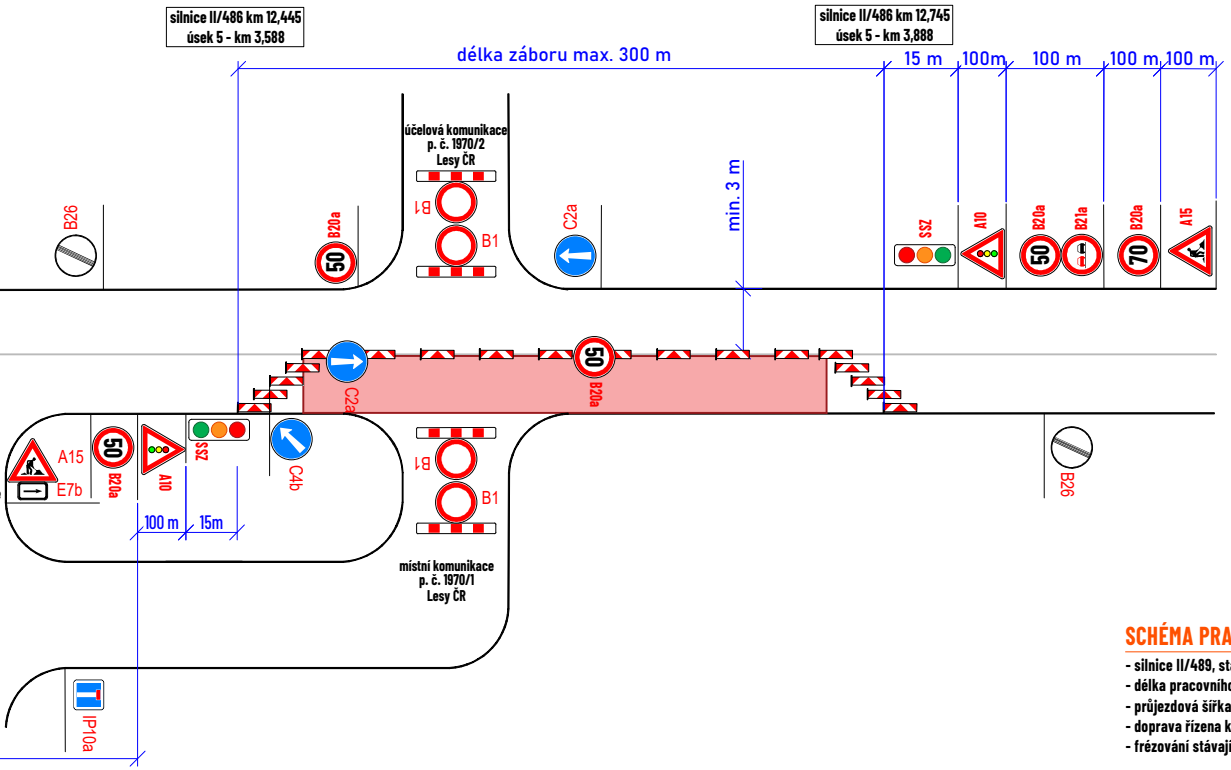
silnice II/486 km 12,445
úsek 5 - km 3,588
délka záboru max. 300 m
silnice II/486 km 12,745
úsek 5 - km 3,888
15 m
100m
100 m
100 m
100 m
účelová komunikace
p. č. 1970/2
Lesy ČR
min. 3 m
B26
B20a
50
B1
B1
C2a
SSZ
A10
B20a
50
B21a
B20a
70
A15
C2a
50
B20a
A15
E7b
50
B20a
A10
SSZ
C4b
B1
B1
100 m
15m
místní komunikace
p. č. 1970/1
Lesy ČR
B26
IP10a

SCHÉMA PRACOVNÍHO MÍSTA

- silnice II/489, staničení km 11,945 - km 12,445
- délka pracovního místa 500 m
- průjezdová šířka 3 m
- doprava řízena kyvadlově pomocí SSZ
- frézovaní stávajícího povrchu

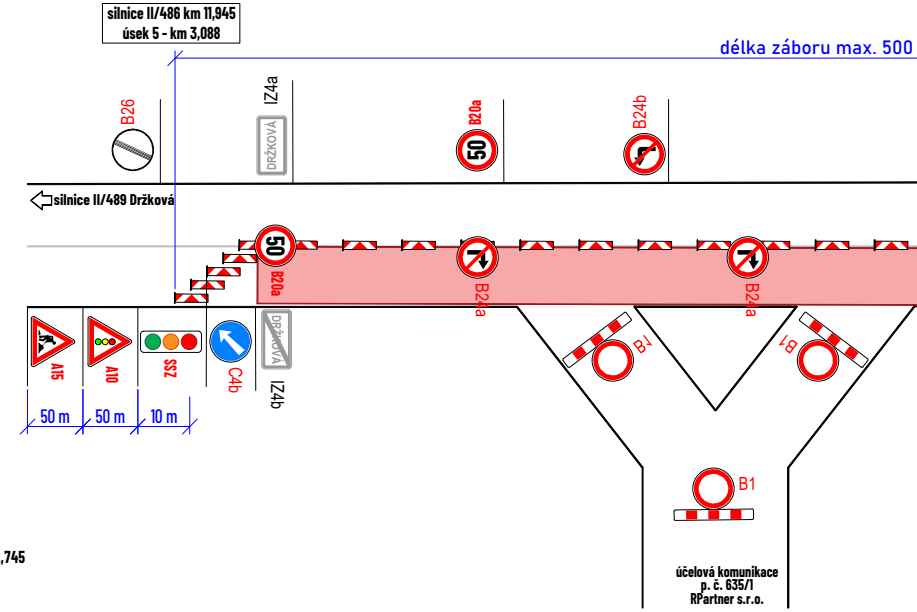
silnice II/486 km 11,945
úsek 5 - km 3,088
délka záboru max. 500
B26
IZ4a
DRŽKOVÁ
B20a
50
B24b
silnice II/489 Držková
50
B20a
B24a
B24a
A15
A10
SSZ
C4b
DRŽKOVÁ
IZ4b
50 m
50 m
10 m
B1
B1
B1
účelová komunikace
p. č. 635/1
RPartner s.r.o.

SCHÉMA PRACOVNÍHO MÍSTA

- silnice II/489, staničení km 11,945 - km 12,745
- délka pracovního místa 800 m
- průjezdová šířka 3 m
- doprava řízena kyvadlově pomocí SSZ
- frézování stávajícího asflatu

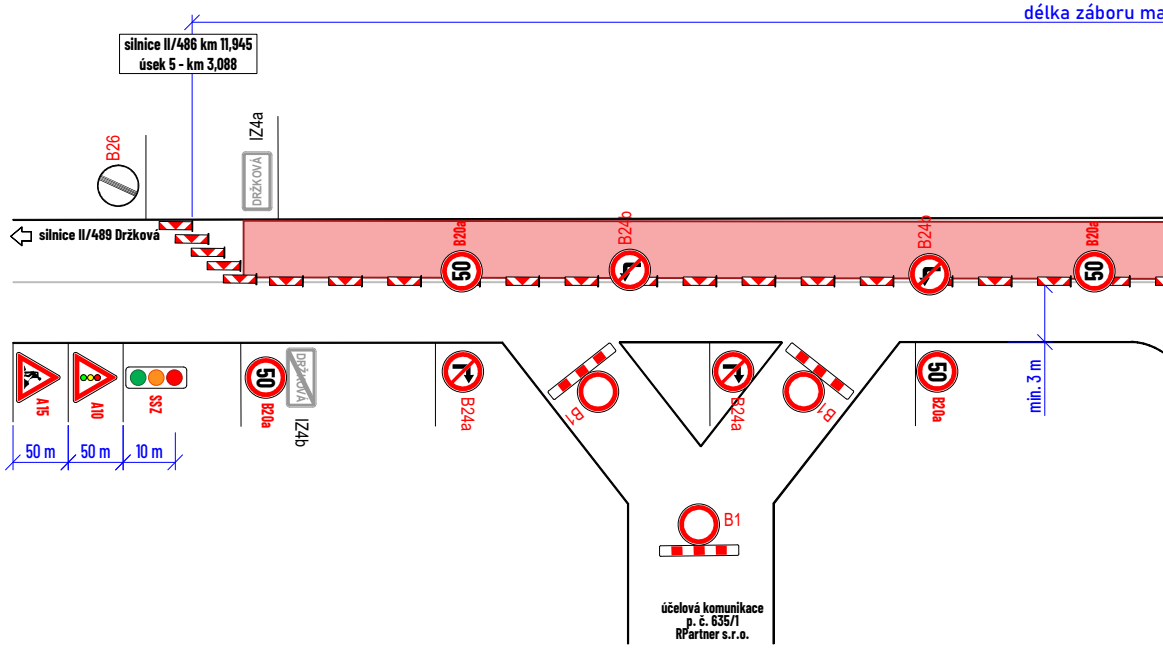
délka záboru ma
silnice II/486 km 11,945
úsek 5 - km 3,088
B26
IZ4a
DRŽKOVÁ
silnice II/489 Držková
B20a
50
B24b
B24b
B20a
50
A15
A10
SSZ
50
B20a
DRŽKOVÁ
IZ4b
B24a
B1
B24a
B1
50
B20a
min. 3 m
50 m
50 m
10 m
B1
účelová komunikace
p. č. 635/1
RPartner s.r.o.

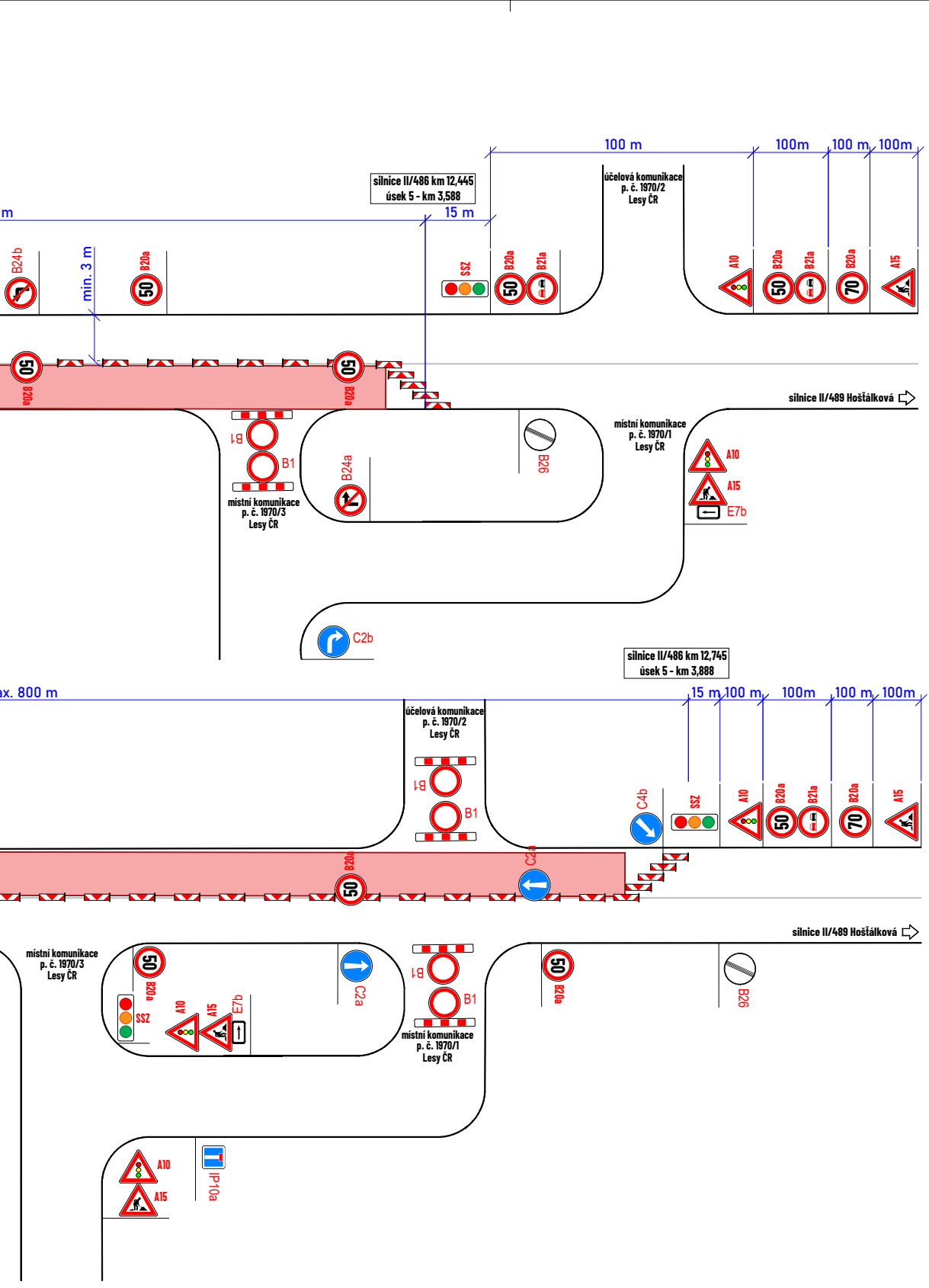
silnice II/486 km 12,445
úsek 5 - km 3,588
100 m
100m
100 m
100m
15 m
m
min. 3 m
účelová komunikace
p. č. 1970/2
Lesy ČR
B24b
B20a
SSZ
B20a
B21a
A10
B20a
B21a
B20a
A15
50
70
B1
B1
místní komunikace
p. č. 1970/3
Lesy ČR
B24a
B26
místní komunikace
p. č. 1970/1
Lesy ČR
A10
A15
E7b
silnice II/489 Hošťálková
C2b
silnice II/486 km 12,745
úsek 5 - km 3,888
ax. 800 m
15 m
100 m
100m
100 m
100m
účelová komunikace
p. č. 1970/2
Lesy ČR
B1
B1
C4b
SSZ
A10
B20a
B21a
B20a
A15
B20a
C2a
silnice II/489 Hošťálková
místní komunikace
p. č. 1970/3
Lesy ČR
B20a
SSZ
A10
A15
E7b
C2a
B1
B1
místní komunikace
p. č. 1970/1
Lesy ČR
B20a
B26
A10
A15
IP10a

MÍSTO ÚPRAVY

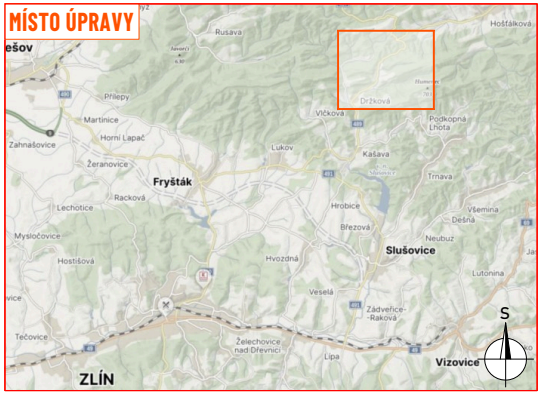
ešov
Rusava
Hošťálková
Příluky
Martinice
Vlčková
Držková
Podkopná Lhota
Zahnašovice
Horní Lapač
Lukov
Kašava
Žeranovice
Fryšták
Trnava
Lechotice
Racková
Hrobice
Všemina
Desná
Myslocovice
Březová
Neubuz
Slušovice
Hostišová
Hvozdná
Lutonina
Veselá
Zádveřice-Raková
Tečovice
Želechovice nad Dřevnicí
Lípa
ZLÍN
Vizovice
S

DETAIL MÍSTA ÚPRAVY

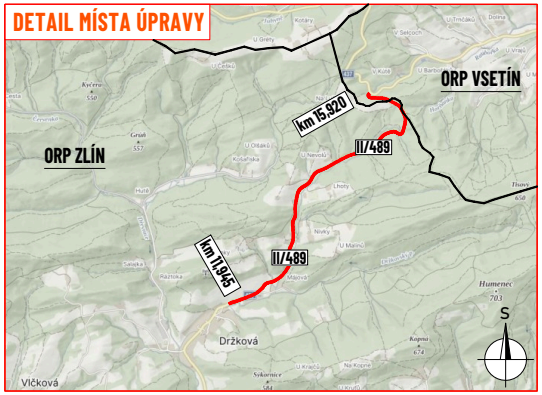
ORP VSETÍN
ORP ZLÍN
km 15,920
II/489
II/489
km 11,945
Držková
Vlčková
S

LEGENDA:

🟥	- pracovní místo
▨	- vyfrézovaný úsek
P2	- navržené přechodné svislé dopravní značení
P2	- stávající svislé dopravní značení
P2	- zneplatněné stávající svislé dopravní značení

Souhlasíme s přechodnou úpravou provozu, uzavírkou a zvláštním užíváním pozemní komunikace. V souladu s ustanovením § 36 odst. 3 zák. č. 500/2004 Sb. Správního řádu se vzdáváme práva vyjádřit se k podkladům rozhodnutí.

Dopravní značení, které bude v rozporu s přechodným dopravním značením, bude dočasně zneplatněno.

ZDROJ MAPOVÝCH PODKLADŮ	Mapy.cz; © Seznam.cz, a.s.	

VYPRACOVAL	FEJTEK
KONTROLOVAL	JANATA
UPRAVIL	
INVESTOR	ŘSD s.p.
ZHOTOVITEL	Skanska a.s.

NÁZEV STAVBY

OPRAVA PO VÝSTAVBĚ D49 - SILNICE II/489
DRŽKOVÁ - KŘIŽ. II/437 SO 192.11

DOPRAVNĚ INŽENÝRSKÁ OPATŘENÍ

FRÉZA

NVB LINE s.r.o.
Cukrovar 716
768 21 Kvasice
www.nvbline.cz
fejtek@nvbline.cz
tel.:778 973 109

FORMÁT	3310 x 287
DATUM	13. 5. 2026
Č. ZAKÁZKY	ZK-26-0152